

Geschäftsbuch Nr.: L4-95/2005

Die Vervielfältigung ist nur für eigene, nichtgewerbliche Zwecke gestattet (Niedersächsisches Gesetz über das Vermessungswesen (NVermG) vom 1. Februar 2003).

Die Planunterlage entspricht dem Inhalt des Liegenschaftskatasters und weist die städtebaulich bedeutsamen baulichen Anlagen sowie Straßen, Wege und Plätze vollständig nach.

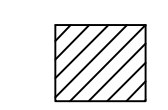

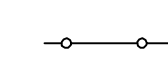
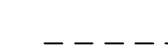












(Stand vom April 2005)

Sie ist hinsichtlich der Darstellung der Grenzen und der baulichen Anlagen geometrisch einwandfrei. Die Übertragung der neu zu bildenden Grenzen in die Ortlichkeit ist einwandfrei möglich.

Papenburg, den

Behörde für Geoinformation,
 Landentwicklung und Liegenschaften
 – Katasteramt Papenburg –

PLANZEICHENERKLÄRUNG

-  VORHANDENE BEBAUUNG
-  MOGLICHE BEBAUUNG
-  VORHANDENE GRUNDSTÜCKSGRENZE
-  GEPLANTE GRUNDSTÜCKSGRENZE
-  ANPFLANZUNG VON BÄUMEN UND STRÄUCHERN
-  GEPLANTER EINZELBAUM
-  OFFENTLICHE GRÜNFLÄCHE
-  OFFENTLICHE GRÜNFLÄCHE
-  S = SPIELPLATZ
-  STRASSE
-  FUSS- UND RADWEG
-  EINGESCHRÄNKTE GEWERBEFLÄCHE
-  ERDWALL
Höhe = 2,00 m über Terrain
-  P = Privat
-  O = Öffentlich
-  REGENRÜCKHALTEBECKEN
-  RAUMSTREIFEN
-  GRENZE DES RÄUMLICHEN GELTUNGS-
BEREICHES DES BEBAUUNGSPLANS
- F=862 qm ca. qm GRUNDSTÜCKSFLÄCHE



**Niedersächsische
 Landgesellschaft m.b.H.**

Geschäftsstelle Meppen
 Am Nockengraben 2
 49716 Meppen
 Telefon (05231) 9356 - 0
 Telefax (05231) 9356 - 50



*aktiv für
 land und
 wasser*

Bearbeitet: Meppen, den 02. 08. 2005 Mechthild Hasenleder
 Dipl. Ing. Landespflege

Gezeichnet:
 Voß

Gesehen:
 Tepe

GEMEINDE DERSUM

Bebauungsplan Nr. 11, "HINTER BREHN", Gemeinde Dersum

Maßstab: 1 : 1000

GESTALTUNGSVORSCHLAG

Dersum, den . . . 2005